



INFORME SEMANAL AL 3/08/06

- Evolución de los cultivos al 3/08/06
 - ❖ Precipitaciones
 - ❖ Cosecha Gruesa, Campaña 2005/06 (Algodón, Maíz, Poroto, Sorgo Granífero)
 - ❖ Cosecha Fina, Campaña 2006/07 (Cártamo, Cebada Cervecera, Colza. Lino, Trigo)
- Evolución de la Superficie Sembrada – Resumen
- Avance de la cosecha de Maíz, 2005/06
- Avance de la cosecha de Sorgo, 2005/06
- Avance de la siembra de Cebada Cervecera, 2006/07
- Avance de la siembra de Trigo, 2006/07
- Área sembrada de granos y algodón, 1996/97-2005/06
- Volúmenes de producción de granos y algodón, 1996/97-2005/06
- Producción de cultivos en la República Argentina, 2005/06
- Humedad del suelo y aspectos del cultivo
- Registros pluviométricos semanales entre el 26/07/06 y el 01/08/06
- Mapa de precipitaciones

SECRETARIA DE AGRICULTURA, GANADERÍA, PESCA Y ALIMENTOS

Dirección de Coordinación de Delegaciones

PRECIPITACIONES (del 26/7 al 1/8)

Con excepción de los partidos ubicados en la región sudoeste, se registraron importantes precipitaciones en la provincia de **Buenos Aires**.

En la provincia de **Córdoba**, sólo ocurrieron lluvias en localidades ubicadas en los departamentos R.S.Peña y San Justo, con guarismos de 20 y 29 mm, respectivamente.

En **Santa Fe** los mayores aportes se produjeron en el sur provincial, con valores que oscilaron entre 3 mm, en la localidad de Maggiolo y 60 mm en Montes de Oca.

EVOLUCION DE LOS CULTIVOS AL 3/08/06

COSECHA GRUESA – CAMPAÑA 2005/06

Algodón

Finalizó la cosecha de este cultivo en las provincias de Chaco y Santiago del Estero. Se estima que la producción final superará las expectativas iniciales, ubicándose por encima de las 400 mil toneladas brutas.

Maíz

En la provincia de **Buenos Aires** sólo quedan en pie, aproximadamente, 200 ha en los departamentos de Patagones y Villarino, a la espera de una reducción en el contenido de humedad de los granos.

En el norte de la provincia de **Santa Fe**, prosiguieron las tareas de cosecha del maíz tardío. Con la cosecha prácticamente finalizada en toda la provincia, el rendimiento promedio alcanzado hasta la fecha es de 67 qq/ha.

Finalizó la trilla en las provincias de **Chaco, Salta, Jujuy y Santiago del Estero**, siendo los valores de productividad media de 27, 46, 45 y 57 qq/ha, respectivamente.

Poroto

Durante la semana concluyó la cosecha de poroto alubia en **Salta**, en tanto que prosiguió en la provincia de **Jujuy**. A nivel nacional, y tomando a las variedades en su conjunto, el porcentaje cosechado alcanza 99 %. Los rendimientos están dentro de valores satisfactorios.

Sorgo

Luego de la cosecha de los últimos lotes en las provincias de Chaco y Santiago del Estero, sólo quedan por levantar los localizados en el norte de Santa Fe. A nivel nacional, el rendimiento promedio es de, aproximadamente, 47 qq/ha.

COSECHA FINA – CAMPAÑA 2006/07

Cártamo

En **Salta** y **Jujuy** los cultivos se encuentran en pleno nacimiento, contando con buena humedad en el perfil del suelo.

Cebada Cervecera

Las lluvias ocurridas durante la semana, no permitieron continuar con las tareas de implantación en el ámbito de las delegaciones Bahía Blanca y Tres Arroyos, en la provincia de **Buenos Aires**. Los cultivos ya emergidos, en general, presentan un buen estado, a excepción de los partidos pertenecientes a la delegación Bahía Blanca, en donde se observan nacimientos regulares a malos.

En la provincia de **La Pampa**, si bien se registraron precipitaciones, las mismas no alcanzaron a revertir la situación de sequía de los suelos, razón por la cual aún no comenzó la siembra en la delegación Gral. Pico y avanza muy lentamente en la delegación Santa Rosa.

En la zona de Bombal, en el departamento de Constitución, provincia de **Santa Fe**, se observa una merma en la velocidad de desarrollo de las plantas debido a las bajas temperaturas y a la ausencia de lluvias. El aspecto general del cultivo sigue siendo muy bueno.

Colza

En Tandil, como consecuencia de las lluvias generalizadas se logró recomponer la humedad total del perfil del suelo; el cultivo transcurre por el estado de roseta siendo el aspecto de regular a bueno.

En Bahía Blanca, el 40 % de los lotes transitan la etapa de nacimiento mientras que en el 60% restante ya se diferencian las plántulas. El estado general es bueno; la totalidad se encuentra implantada en la zona de riego, pudiendo llegar a extenderse en secano de contar con más humedad. Se observa leve presencia de pulgón ruso y pulgón verde.

En Gral. Pico, la evolución del cultivo es lenta debido a la escasa humedad del suelo. La superficie destinada a este cultivo se encuentra sembrada en su totalidad.

En Villa María, el aspecto de los cultivos es bueno, desarrollándose con adecuada humedad en el perfil del suelo, los lotes implantados continúan su crecimiento.

En la delegación Laboulaye, el aspecto del cultivo es regular debido a condiciones de principio de sequía; el mismo transcurre la etapa de plántula-roseta.

En Tres Arroyos el cultivo se presenta en etapa de roseta y su aspecto es bueno, a pesar de la escasa humedad del suelo.

Lino

En Avellaneda, la evolución del cultivo es buena a pesar de la escasa humedad en el perfil del suelo. Los lotes se encuentran en la etapa de ramificación.

En Rafaela, los cuadros presentan una adecuada humedad y el estado de los mismos es bueno; transitan la etapa de ramificación.

En la Delegación Rosario del Tala, se da por finalizada la implantación con 14.000 has efectivamente sembradas. Los lotes más avanzados iniciaron la ramificación y presentan buena sanidad; se aplicó nitrógeno en la etapa vegetativa.

Trigo

Buenos Aires

Finalizó la siembra en jurisdicción de las delegaciones Bragado y Junín. En el norte de la provincia se observan nacimientos normales con buen stand de plantas, favorecidos por las lluvias ocurridas durante la semana. Los primeros trigos implantados se encuentran iniciando la etapa de macollaje.

En el ámbito de la delegación Veinticinco de Mayo, se pudo avanzar normalmente con la siembra de las variedades de ciclo corto. Los lotes emergidos se encuentran en muy buen estado.

Las lluvias impidieron el avance de la siembra en las delegaciones Salliqueló y Tres Arroyos. Los lotes ya implantados evolucionan en forma normal.

En la delegación Tandil, las precipitaciones han logrado recomponer la humedad total del perfil del suelo, aunque ha demorado el avance de la siembra.

Córdoba

En la delegación Laboulaye, los trigos de fecha temprana que pudieron desarrollar y profundizar su sistema radicular aún presentan un aspecto y desarrollo aceptable a pesar de las escasas precipitaciones que resultaron insuficientes para revertir la condición de sequía que se observa en los primeros centímetros del perfil. La mayoría de ellos están ubicados en la región Este del departamento R.S.Peña. Los restantes, sembrados más tarde, acusan la falta de agua con poco desarrollo y macollaje.

En la delegación Marcos Juárez, las bajas temperaturas han detenido el crecimiento del cultivo. En la zona de Cintra y S. Antonio Litin, al norte de Unión, en donde la falta de humedad es más marcada, los lotes tienen un menor stand de plantas, observándose ralos. Al sur de la delegación, en localidades como Arias, A.Ledesma y Canals, el contenido de humedad ha disminuído mucho en los primeros 10 cm. El cultivo se encuentra en macollaje, en general, observándose 3 macollos por planta.

En la delegación San Francisco, el cultivo se encuentra entre las etapas de crecimiento a encañazón y presenta un buen estado general. El estado general del cultivo es bueno y por las bajas temperaturas ha mermado el ataque de pulgones.

Entre Ríos

Finalizó la implantación en la delegación Rosario del Tala. Las bajas temperaturas fueron muy oportunas frenando el excesivo crecimiento de las plantas, favoreciendo a un mejor macollaje y enraizamiento y a que disminuya la incidencia de enfermedades.

La Pampa

En la delegación Gral. Pico, se registraron precipitaciones generalizadas pero de baja intensidad. Si bien en la mayor parte de la región aún no se reiniciaron los trabajos de siembra, en algunos sectores puntuales del norte se han reportado avances mínimos debido a la mejora en las condiciones de humedad. El desarrollo de las plantas continúa siendo lento. Los lotes más adelantados se encuentran en la etapa de macollaje. En el resto, las plántulas se encuentran con 2 a 3 hojas desarrolladas. El estado de los cultivos es bueno a regular en el sector norte y regular a malo en el sur.

Las precipitaciones registradas aún no son adecuadas a la necesidad del suelo, por lo que la siembra del trigo continúa siendo lenta en la delegación Santa Rosa.

Santa Fe

En la delegación Cañada de Gómez, la mayor parte de los cultivos se encuentran en pleno macollaje.

Con respecto al estado general del cultivo en toda la provincia, el mismo se encuentra dentro de los parámetros normales de evolución. Las oportunas lluvias ocurridas durante la semana beneficiaron la recarga de humedad de los suelos. Los ciclos largos están atravesando la etapa de macollaje, mientras que los ciclos cortos se encuentran en etapa vegetativa. Los lotes emergidos lograron una muy buena implantación con excelente stand de plantas.

ESTIMACIONES AGRICOLAS 3/08/06

Si desea alguna aclaración respecto a la información presentada en este informe, puede comunicarse con el (011) 4349-2758/93 o vía e-mail a: prosiap@mecon.gov.ar.

Evolución de la Superficie Cosechada

Semana al 03/08/06

TRIGO

Provincia	Campaña				Area sembrada al:	
	05/06	06/07	05/06	06/07	27/07/06	03/08/06
	en %		en ha		en %	
Buenos Aires	84	82	2.420.020	2.329.750	77	82
Córdoba	96	99	735.400	824.450	99	100
Entre Ríos	88	100	193.624	267.050	99	100
La Pampa	44	21	87.702	60.440	18	21
Santa Fe	100	100	589.450	629.580	100	100
Resto del País	98	100	542.865	631.110	100	100
Total	88	86	4.569.061	4.742.380	84	86

MAIZ

Provincia	Campaña				Area cosechada al:	
	04/05	05/06	04/05	05/06	27/07/06	03/08/06
	en %		en ha		en %	
Buenos Aires	100	99	760.916	587.330	99	99
Córdoba	100	100	860.270	836.780	100	100
Entre Ríos	100	100	236.720	180.250	100	100
La Pampa	100	100	229.100	123.830	100	100
Santa Fe	96	96	343.700	289.510	93	96
Resto del País	96	100	345.650	379.990	96	100
Total	99	99	2.789.980	2.397.690	98	99

AVANCE DE LA COSECHA DE MAIZ
CAMPAÑA: 2005/06(*)

DELEGACION	AREA							AREA	
	SEMBRADA	29/6	6/7	13/7	20/7	27/7	3/8	NO COSECHABLE	COSECHADA
Bahía Blanca	4.200	-	-	-	-	-	-	4.000	0
Bolívar	36.800	83	88	95	100	100	100	7.700	29.100
Bragado	71.500	100	100	100	100	100	100	7.800	63.700
Junín	95.800	100	100	100	100	100	100	5.100	90.700
Lincoln	94.000	100	100	100	100	100	100	28.000	66.000
Pehuajó	147.600	100	100	100	100	100	100	22.500	125.100
Pergamino	80.200	100	100	100	100	100	100	9.200	71.000
Pigüé	10.800	100	100	100	100	100	100	5.500	5.300
Salliqueló	90.000	90	94	98	100	100	100	61.500	28.500
Tandil	84.900	100	100	100	100	100	100	38.985	45.920
T.Arroyos	40.500	82	90	96	100	100	100	26.600	13.900
25 de Mayo	54.300	100	100	100	100	100	100	6.190	48.110
BUENOS AIRES	810.600	98	99	99	99	99	99	223.075	587.330
Laboulaye	125.000	100	100	100	100	100	100	63.500	61.500
M. Juárez	241.500	100	100	100	100	100	100	14.300	227.200
Río Cuarto	250.680	96	100	100	100	100	100	24.000	226.680
S. Francisco	214.000	95	95	97	100	100	100	54.000	160.000
Villa María	195.000	100	100	100	100	100	100	33.600	161.400
CORDOBA	1.026.180	98	99	99	100	100	100	189.400	836.780
Paraná	87.000	100	100	100	100	100	100	5.250	81.750
R. del Tala	109.500	100	100	100	100	100	100	11.000	98.500
ENTRE RIOS	196.500	100	100	100	100	100	100	16.250	180.250
General Pico	162.100	100	100	100	100	100	100	114.200	47.900
Santa Rosa	176.400	100	100	100	100	100	100	100.470	75.930
LA PAMPA	338.500	100	100	100	100	100	100	214.670	123.830
Avellaneda	56.000	19	24	32	38	49	68	17.500	26.180
C. de Gómez	58.500	100	100	100	100	100	100	7.400	51.100
Casilda	45.540	100	100	100	100	100	100	1.880	43.660
Rafaela	122.000	90	96	100	100	100	100	40.000	82.000
V. Tuerto	90.000	100	100	100	100	100	100	3.430	86.570
SANTA FE	372.040	87	89	91	92	93	96	70.210	289.510
CATAMARCA	9.000	100	100	100	100	100	100	2.000	7.000
CORRIENTES	6.550	100	100	100	100	100	100	-	6.550
CHACO	135.000	91	93	93	95	98	100	1.000	134.000
FORMOSA	24.170	100	100	100	100	100	100	-	24.170
JUJUY	5.700	36	43	46	60	77	100	480	5.220
MISIONES	31.100	89	92	96	100	100	100	12.000	19.100
SALTA	46.000	40	43	48	62	79	100	40.000	42.000
SAN LUIS	57.000	100	100	100	100	100	100	15.000	42.000
S. ESTERO	76.750	70	78	87	92	95	100	6.800	69.950
TUCUMAN	30.000	75	80	95	97	100	100	-	30.000
TOTAL PAIS	3.165.090	94	95	97	98	98	99	754.885	2.397.690
2004/05	3.403.840	94	96	97	98	98	99	-	-

(*) Cifras Provisorias

Las AREAS están expresadas en hectáreas.

ESTIMACIONES AGRICOLAS

S.A.G.P. y A.

AVANCE DE LA COSECHA DE SORGO GRANIFERO
CAMPAÑA 2005/06 (*)

DELEGACION	AREA							AREA NO COSECHABLE	AREA COSECHADA	
	SEMBRADA	29/6	6/7	13/7	20/7	27/7	3/8			
Bahía Blanca	700	-	-	-	-	-	-	700	0	
Bolívar	1.000	100	100	100	100	100	100	600	400	
Bragado	1.250	100	100	100	100	100	100	250	1.000	
Junín	1.000	100	100	100	100	100	100	-	1.000	
Lincoln	4.800	100	100	100	100	100	100	-	4.800	
Pehuajó	0	-	-	-	-	-	-	-	0	
Pergamino	5.100	100	100	100	100	100	100	-	5.100	
Pigüé	4.400	100	100	100	100	100	100	2.000	2.400	
Salliqueló	5.000	88	94	100	100	100	100	-	5.000	
Tandil	0	-	-	-	-	-	-	-	0	
T.Arroyos	0	-	-	-	-	-	-	-	0	
25 de Mayo	4.300	100	100	100	100	100	100	-	4.300	
BUENOS AIRES 05/06	27.550	98	99	100	100	100	100	3.550	24.000	
Laboulaye	4.300	100	100	100	100	100	100	1.650	2.650	
M. Juárez	4.700	100	100	100	100	100	100	1.190	3.510	
Río Cuarto	28.600	100	100	100	100	100	100	-	28.600	
S. Francisco	40.000	100	100	100	100	100	100	15.000	25.000	
Villa María	27.200	100	100	100	100	100	100	-	27.200	
CORDOBA 05/06	104.800	100	100	100	100	100	100	17.840	86.960	
Paraná	37.500	95	100	100	100	100	100	-	37.500	
R. del Tala	31.500	100	100	100	100	100	100	5.500	26.000	
ENTRE RIOS 05/06	69.000	97	100	100	100	100	100	5.500	63.500	
General Pico	6.300	100	100	100	100	100	100	3.710	2.590	
Santa Rosa	15.930	100	100	100	100	100	100	5.570	10.360	
LA PAMPA 05/06	22.230	100	100	100	100	100	100	9.280	12.950	
Avellaneda	38.000	70	73	76	76	83	90	3.200	31.320	
C. de Gómez	31.400	100	100	100	100	100	100	900	30.500	
Casilda	4.540	100	100	100	100	100	100	200	4.340	
Rafaela	72.000	100	100	100	100	100	100	22.000	50.000	
V. Tuerto	1.500	100	100	100	100	100	100	-	1.500	
SANTA FE 05/06	147.440	91	92	93	93	95	97	26.300	117.660	
CATAMARCA	0	-	-	-	-	-	-	-	0	
CORRIENTES	1.600	90	95	100	100	100	100	-	1.600	
CHACO	95.000	85	89	89	93	98	100	5.000	90.000	
FORMOSA	4.240	85	89	100	100	100	100	-	4.240	
JUJUJY	0	-	-	-	-	-	-	-	0	
MISIONES	0	-	-	-	-	-	-	-	0	
SALTA	0	-	-	-	-	-	-	-	0	
SAN LUIS	36.000	100	100	100	100	100	100	4.000	32.000	
S. ESTERO	52.300	85	87	91	94	98	100	9.100	43.200	
TUCUMAN	1.100	84	86	95	100	100	100	-	1.100	
TOTAL PAIS 05/06	561.260	93	95	95	96	98	99	80.570	477.210	
	04/05	617.452	86	90	95	97	98	99	-	-

(*) Cifras Provisorias

Las AREAS están expresadas en hectáreas.

ESTIMACIONES AGRICOLAS
S.A.G.P.y A.

AVANCE DE LA SIEMBRA DE CEBADA CERVECERA
CAMPAÑA 2006/07

DELEGACION		AREA A							AREA SEMBRADA
		SEMBRAR (*)	29/6	6/7	13/7	20/7	27/7	3/8	
Bahía Blanca		22.700	98	98	98	98	98	98	22.246
Bolívar		8.700	89	100	100	100	100	100	8.700
Bragado		15.200	50	53	61	72	100	100	15.200
Junín		30.200	47	65	78	100	100	100	30.200
Lincoln		7.200	44	59	91	97	100	100	7.200
Pehuajó		8.700	21	21	22	89	100	100	8.700
Pergamino		1.700	78	100	100	100	100	100	1.700
Pigüé		20.200	-	-	10	38	60	79	15.958
Salliqueló		11.000	-	-	-	-	3	10	1.100
Tandil		36.700	-	-	-	65	100	100	41.500
T.Arroyos		85.910	40	49	66	74	76	76	65.292
25 de Mayo		11.950	9	25	49	63	85	94	11.233
BUENOS AIRES	06/07	260.160	35	42	52	73	84	86	229.029
	05/06	258.620	28	40	60	68	79	91	-
Laboulaye		450	-	17	50	70	100	100	300
M. Juárez		900	100	100	100	100	100	100	900
Río Cuarto		-	-	-	-	-	-	-	-
S. Francisco		-	-	-	-	-	-	-	-
Villa María		-	-	-	-	-	-	-	-
CORDOBA	06/07	1.350	75	79	88	93	100	100	1.200
	05/06	1.950	89	100	100	100	100	100	-
Paraná		-	-	-	-	-	-	-	-
R. del Tala		-	-	-	-	-	-	-	-
ENTRE RIOS	06/07	-	0	0	0	0	0	0	-
	05/06	-	0	0	0	0	0	0	-
Gral.Pico		5.700	-	-	-	-	-	-	-
Santa Rosa		3.000	-	-	5	20	23	25	750
LA PAMPA	06/07	8.700	0	0	2	7	8	9	750
	05/06	9.300	0	14	14	24	28	28	-
Avellaneda		-	-	-	-	-	-	-	-
C. de Gómez		-	-	-	-	-	-	-	-
Casilda		450	100	100	100	100	100	100	450
Rafaela		-	-	-	-	-	-	-	-
V. Tuerto		1.900	-	-	55	90	100	100	1.900
SANTA FE	06/07	2.350	19	19	64	92	100	100	2.350
	05/06	2.880	38	42	44	100	100	100	-
TOTAL PAIS	06/07	272.560	34	41	51	71	82	84	233.329
	05/06	272.750	28	40	59	68	78	78	-

(*) Expectativa de siembra.
Las AREAS están expresadas en hectáreas
ESTIMACIONES AGRICOLAS
SAGPyA

AVANCE DE LA SIEMBRA DE TRIGO
CAMPAÑA 2006/07

DELEGACION		AREA A SEMBRAR (*)	29/6	6/7	13/7	20/7	27/7	3/8	AREA SEMBRADA
Bahía Blanca	T.Pan	320.500	69	82	84	86	89	92	294.860
	T.Fideo	3.200	15	44	45	55	69	76	2.430
Bolívar	T.Pan	73.000	36	57	63	68	74	89	64.970
	T.Fideo	1.500	20	40	50	60	70	80	1.200
Bragado		78.300	38	51	66	77	90	100	78.300
Junín		101.600	32	42	77	88	98	100	102.000
Lincoln		92.950	71	80	91	97	100	100	92.950
Pehuajó	T.Pan	45.000	29	29	52	75	83	92	41.400
	T.Fideo	300	30	30	100	100	100	100	300
Pergamino		97.750	38	76	97	100	100	100	97.750
Pigüé	T.Pan	428.000	35	38	49	58	70	77	327.250
	T.Fideo	6.100	-	-	10	10	41	62	3.780
Salliqueló	T.Pan	150.000	16	27	38	42	46	46	69.000
	T.Fideo	2.000	-	-	-	-	-	-	-
Tandil	T.Pan	420.600	19	31	44	65	77	91	382.750
	T.Fideo	2.000	-	-	-	-	62	100	2.000
T.Arroyos	T.Pan	914.500	39	50	59	68	74	74	676.730
	T.Fideo	33.600	-	29	36	52	60	60	20.160
25 de Mayo		72.800	28	45	59	68	76	95	71.920
BUENOS AIRES	06/07	2.843.700	37	49	60	69	77	82	2.329.750
	05/06	2.885.045	31	44	57	67	76	84	-
Laboulaye		88.000	35	62	65	68	95	98	85.950
M. Juárez		257.800	96	100	100	100	100	100	257.800
Río Cuarto		95.200	70	100	100	100	100	100	95.200
S. Francisco		145.500	65	65	68	100	100	100	145.500
Villa María		240.000	79	89	89	100	100	100	240.000
CORDOBA	06/07	826.500	76	87	87	97	99	100	824.450
	05/06	769.830	68	69	71	86	94	96	-
Paraná		114.050	77	100	100	100	100	100	114.050
R. del Tala		153.000	62	85	90	91	98	100	153.000
ENTRE RIOS	06/07	267.050	68	91	94	95	99	100	267.050
	05/06	219.500	26	39	45	50	69	88	-
Gral.Pico		98.900	-	12	12	12	12	15	14.840
Santa Rosa	T.Pan	190.000	-	-	11	19	21	24	45.600
	T.Fideo	50	-	-	-	-	-	-	-
LA PAMPA	06/07	288.950	0	4	11	17	18	21	60.440
	05/06	197.450	11	25	30	36	44	44	-
Avellaneda		60.000	61	75	96	100	100	100	60.000
C. de Gómez		162.700	91	96	99	100	100	100	162.700
Casilda		113.880	73	90	95	98	100	100	113.880
Rafaela		172.000	75	89	100	100	100	100	172.000
V. Tuerto		121.000	80	90	100	100	100	100	121.000
SANTA FE	06/07	629.580	78	90	98	100	100	100	629.580
	05/06	589.450	66	85	97	100	100	100	-
CATAMARCA		15.000	100	100	100	100	100	100	15.000
CORRIENTES		3.900	50	80	100	100	100	100	3.900
CHACO		130.000	100	100	100	100	100	100	130.000
FORMOSA		705	100	100	100	100	100	100	710
JUJUY		2.000	100	100	100	100	100	100	2.000
MISIONES		-	-	-	-	-	-	-	-
SALTA		124.000	100	100	100	100	100	100	124.000
SAN LUIS		4.900	70	100	100	100	100	100	4.900
S. ESTERO		140.600	71	88	90	95	100	100	140.600
TUCUMAN		210.000	67	85	100	100	100	100	210.000
TOTAL PAIS	06/07	5.486.885	52	64	72	79	84	86	4.742.380
	05/06	5.209.530	43	55	65	74	82	88	

(*) Expectativa de siembra.

Las AREAS están expresadas en hectáreas

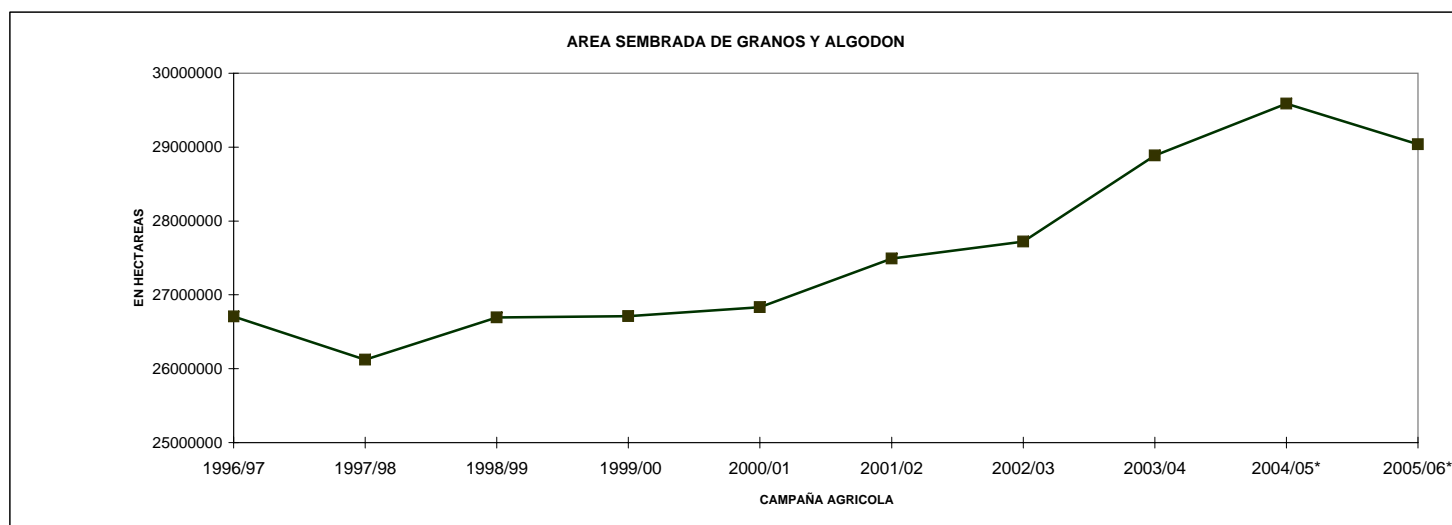
ESTIMACIONES AGRICOLAS

SAGPyA

AREA SEMBRADA DE GRANOS Y ALGODÓN
(en hectáreas)

Campañas Agrícolas 1996/97 a 2005/06 (*)

CULTIVOS	1996/97	1997/98	1998/99	1999/00	2000/01	2001/02	2002/03	2003/04	2004/05*	2005/06*
ALPISTE	25000	25000	27000	24000	20000	16000	19000	16000	16000	13000
ARROZ	227000	248000	291000	201000	154000	126000	135000	172000	165000	170000
AVENA	1870000	1789000	1822000	1711000	1664000	1516000	1368000	1344000	1275000	1023000
CEBADA CERVECERA	278100	324000	218000	182000	246000	260000	270000	343000	272000	273000
CEBADA FORRAJERA	29000	19000	24000	20000	16000	16000	14000	25000	28000	22000
CENTENO	380200	353000	372000	365000	373000	336000	338000	340000	294000	207000
MAIZ	4153000	3752000	3268000	3652000	3495000	3064000	3084000	2988000	3400000	3165000
MIJO	121000	107000	89000	91100	79500	55200	50000	50000	28000	31000
SORGO GRANIFERO	804500	920000	880000	819000	698000	592000	593000	545000	617000	560000
TRIGO	7367000	5919000	5453000	6300000	6497000	7109000	6300000	6040000	6260000	5210000
Subtotal Cereales	15254800	13456000	12444000	13365100	13242500	13090200	12171000	11863000	12355000	10674000
CARTAMO	21500	27000	15300	39700	58400	33000	23000	30000	49000	27000
COLZA	-	1500	2200	3875	8700	2150	8000	18000	17000	7000
GIRASOL	3120000	3511400	4212000	3587000	1891000	2050000	2378000	1850000	1970000	2260000
LINO	94000	116000	102000	68000	28000	20000	14000	29000	37000	47000
SOJA	6670000	7176000	8400000	8790000	10665000	11639000	12607000	14525000	14400000	15329000
Subtotal Oleaginosas	9905500	10831900	12731500	12488575	12651100	13744150	15030000	16452000	16473000	17670000
ALGODON	956000	1134000	751000	345000	410000	173100	158000	266000	406000	311000
MANI	329000	407000	337000	219000	252000	222000	157000	170000	211000	155000
POROTO	260000	293000	431000	293000	275000	263000	206000	134000	145000	230000
Subtotal Otros Cultivos	1545000	1834000	1519000	857000	937000	658100	521000	570000	762000	696000
TOTAL	26705300	26121900	26694500	26710675	26830600	27492450	27722000	28885000	29590000	29040000

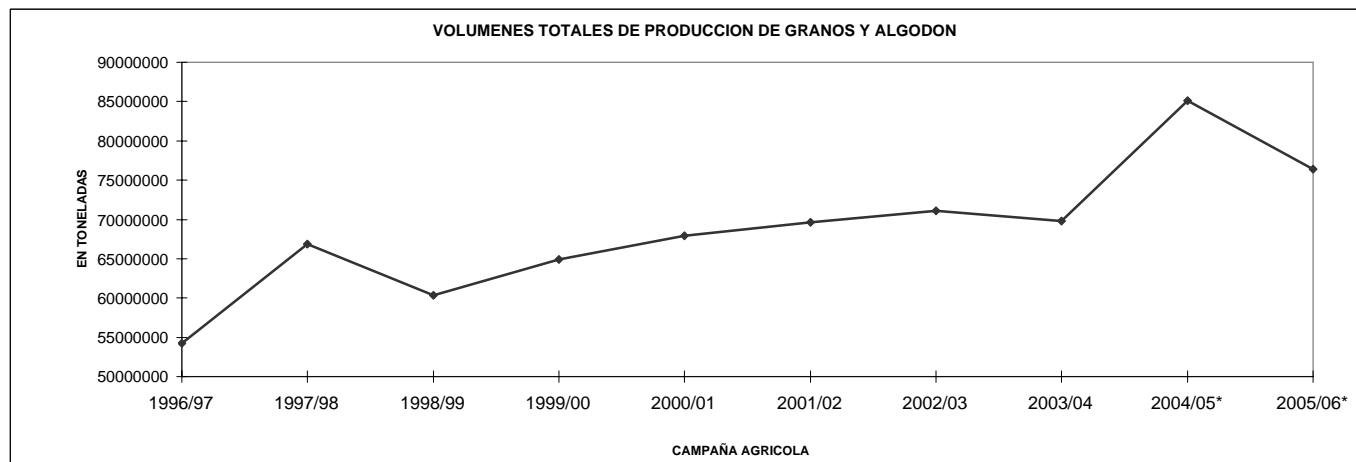


* Estimaciones provisionarias.
3/8/2006
ESTIMACIONES AGRICOLAS- S.A.G.P y A.

VOLUMENES DE PRODUCCION DE GRANOS Y ALGODON
(en ton)

Campañas Agrícolas 1996/97 a 2005/06(*)

CULTIVOS	1996/97	1997/98	1998/99	1999/00	2000/01	2001/02	2002/03	2003/04	2004/05*	2005/06*
ALPISTE	25000	29000	24000	22000	19000	17000	18000	17000	17000	15000
ARROZ	1205000	1011000	1658000	903000	873000	709000	718000	1060000	956000	1175000
AVENA	310000	512000	383000	555000	642000	645000	487500	332000	536000	220000
CEBADA CERVECERA	533000	921000	535000	414000	717000	521000	543000	1000000	886000	795000
CEBADA FORRAJERA	4000	5000	3000	5000	5000	8000	5000	4000	8000	3000
CENTENO	36000	62000	66000	116000	125000	81000	80000	37000	92000	29000
MAIZ	15536000	19360000	13500000	16781000	15360000	14710000	15040000	15000000	20500000	14500000
MIJO	44000	46000	46000	47600	31200	28100	22000	11000	16000	19000
SORGO GRANIFERO	2499000	3762000	3222000	3344000	2909000	2847000	2685000	2160000	2900000	2020000
TRIGO	15914000	14800000	12400000	15300000	15960000	15300000	12301000	14560000	16000000	12500000
Subtotal Cereales	36106000	40508000	31837000	37487600	36641200	34866100	31899500	34181000	41911000	31276000
CARTAMO	13300	24600	9600	30900	47300	23500	13300	18000	51000	19000
COLZA	-	2170	2200	6000	15380	2320	10450	20000	26000	10000
GIRASOL	5450000	5600000	7100000	6000000	3179000	3843000	3714000	3160000	3700000	3800000
LINO	72000	75000	85000	47000	22000	16000	11000	29000	36000	54000
SOJA	11000000	18732000	20000000	20200000	26864000	30000000	34800000	31577000	38300000	40200000
Subtotal Oleaginosas	16535300	24433770	27196800	26283900	30127680	33884820	38548750	34804000	42113000	44083000
ALGODON	1030000	987000	618000	417000	509000	218000	201000	354000	448000	390000
MANI	281000	627000	340000	420000	394000	362000	221000	293000	445000	330000
POROTO	269000	303000	340000	297000	263000	278000	215000	151000	169000	300000
Subtotal Otros Cultivos	1580000	1917000	1298000	1134000	1166000	858000	637000	798000	1062000	1020000
TOTAL	54221300	66858770	60331800	64905500	67934880	69608920	71085250	69783000	85086000	76379000



* Estimaciones provisionarias
3/8/2006
ESTIMACIONES AGRICOLAS - SAGPyA

PRODUCCION DE CULTIVOS EN LA REPUBLICA ARGENTINA
CAMPAÑA: 2005/06 (*)

CULTIVOS	AREA SEMBRADA	AREA NO COSECHADA	AREA COSECHADA	%	RENDIMIENTO (qq/ha) (3)	PRODUCCION (miles ton) (2)*(3)/10
	(1)	(en miles de hectáreas) (2)				
CEREALES						
ALPISTE	13	0	13	100,0	11,1	15
ARROZ	170	3	167	98,2	70,4	1175
AVENA	1023	880	143	14,0	15,4	220
CEBADA CERVECERA	273	7	264	97,4	30,2	795
CEBADA FORRAJERA	22	20	2	10,3	14,0	3
CENTENO	207	181	26	12,6	11,3	29
MAIZ	3165	657	2393	78,5	58,5	14500
MIJO	31	20	11	35,5	18,6	19
SORGO GRANIFERO	560	103	444	81,2	42,8	2020
TRIGO	5210	247	4805	95,1	26,0	12500
SUBTOTAL CEREALES	10674	2118	8268	77,5		31276
OLEAGINOSOS						
CARTAMO	27	1	27	81,5	8,6	19
COLZA	7	0	7	100,0	14,3	10
GIRASOL	2260	65	2185	96,7	17,5	3800
LINO	47	0	47	93,6	12,3	54
SOJA	15329	251	14949	98,4	26,7	40200
SUBTOTAL OLEAGINOSOS	17670	317	17215	97,4		44083
OTROS CULTIVOS						
ALGODON	311	6	308	98,1	11,0	390
MANI	155	3	152	93,8	19,7	330
POROTOS	230	0	188	100,0	11,0	300
TOTAL GENERAL	29040	2444	26131	90,0		76379

(*) Cifras provisorias
ESTIMACIONES AGRICOLAS, 3/08/06
SAGPyA

HUMEDAD DEL SUELO Y ASPECTO DEL CULTIVO

Fecha: 28/07/06 al 3/08/06

PROVINCIA	DELEGACION	TRIGO		MAIZ		SORGO	
		H	A	H	A	H	A
BUENOS AIRES	BAHIA BLANCA	A	R	A	B/R/M	-	-
	BOLIVAR	A	B	-	-	-	-
	BRAGADO	A	B	-	-	-	-
	JUNIN	A	B	-	-	-	-
	LINCOLN	A	B	-	-	-	-
	PEHUAJO	A/PS	R	-	-	-	-
	PERGAMINO	A	B	-	-	-	-
	PIGUE	A/PS	B/R	-	-	-	-
	SALLIQUELO	PS	R	-	-	-	-
	TANDIL	A	B	-	-	-	-
	TRES ARROYOS	A/R	R	-	-	-	-
25 DE MAYO	A	B	-	-	-	-	
CORDOBA	LABOULAYE	PS	R	-	-	-	-
	MARCOS JUAREZ	A	B	-	-	-	-
	RIO CUARTO	PS	R	-	-	-	-
	SAN FRANCISCO	A/R	B/R	-	-	-	-
	VILLA MARIA	A/R	B/R	-	-	-	-
ENTRE RIOS	PARANA	A	B	-	-	-	-
	ROSARIO DEL TALA	A	B	-	-	-	-
LA PAMPA	GENERAL PICO	PS/S	B/R	-	-	-	-
	SANTA ROSA	PS/S	R	-	-	-	-
SANTA FE	AVELLANEDA	A/PS	B	A/PS	B/R	A/PS	B/R
	CAÑADA DE GOMEZ	A	MB	-	-	-	-
	CASILDA	A	B/MB	-	-	-	-
	RAFAELA	A	B	-	-	-	-
	VENADO TUERTO	A/R	MB	-	-	-	-
CATAMARCA	CATAMARCA	A	B	-	-	-	-
CORRIENTES	CORRIENTES	-	-	-	-	-	-
CHACO	ROQUE SAENZ PEÑA	A/PS	B	-	-	-	-
FORMOSA	FORMOSA	-	-	-	-	-	-
JUJUY	JUJUY	A	B	-	-	-	-
MISIONES	POSADAS	-	-	-	-	-	-
SALTA	SALTA	A	B	-	-	-	-
SAN LUIS	SAN LUIS	-	-	-	-	-	-
SANTIAGO DEL ESTERO	SANTIAGO DEL ESTERO	A/PS	B	-	-	-	-
TUCUMAN	TUCUMAN	-	-	-	-	-	-

ESTIMACIONES AGRICOLAS- S.A.G.P y A.

REFERENCIAS:

(H) Humedad del suelo (A) Aspecto del Cultivo

E: Exceso MB: Muy bueno
 A: Adecuado B: Bueno
 PS: Principio de sequía R: Regular
 S: Sequía M: Malo

**REGISTROS PLUVIOMÉTRICOS DE LA SEMANA
Y ACUMULADOS DEL AÑO ACTUAL Y DEL AÑO ANTERIOR (en mm)**

PROVINCIA	DEPARTAMENTO	LOCALIDAD	26/7 al 1/8 mm	Acumulado Año	
				al 2/08/05	al 1º/08/06
BUENOS AIRES	ADOLFO ALSINA	Carhué	2	358	373
		Rivera	9	329	320
		Villa Maza	2	236	348
	ALBERTI	Cuartel V	s/d	539	357
		AYACUCHO	Ayacucho	52	452
	AZUL	Azul	26	331	515
		Cacharí	24	508	589
		Chillar	38	288	496,5
	BAHIA BLANCA	Bahía Blanca	37,8	244,3	318,7
	BALCARCE	Cabildo	39	290	376,8
		Balcarce	83	236,5	449,5
		Bosch	90	432	466,5
		Los Pinos	79,5	267,5	464,5
	BARADERO	San Agustín	80	222	437
		Baradero	1	390	604
	BARTOLOMÉ MITRE	Arrecifes	20	428	594
	BENITO JUAREZ	Benito Juárez	60	344	506,5
		López	60	368	509,1
	BOLIVAR	Bolívar	s/d	466,1	461,1
	BRAGADO	Bragado	6	505	698,5
	CAMPANA	Campana	2	414	741
	CAÑUELAS	Cañuelas	35	505	651
	CAP. SARMIENTO	Capitán Sarmiento	16	409	685
	CARLOS CASARES	Bellocoq	0	578	513,5
	CARLOS TEJEDOR	Carlos Tejedor	0	496	494
	CARMEN DE ARECO	Carmen de Areco	30	372	603
	CASTELLI	Castelli	44	507,1	714,7
	CHACABUCO	Chacabuco	15	462	705
	CHASCOMUS	Chascomús	40	439	484
	CHIVILCOY	Chivilcoy	20	499,5	648,1
	COLON	Colón	12	398	509
	CORONEL DORREGO	Coronel Dorrego	22,2	296,5	246,8
	CORONEL PRINGLES	Coronel Pringles	20	274,4	386
	CORONEL ROSALES	Bajo Hondo	60	276	306,3
		Pehuen Co	51	197	239,5
		Punta Alta	66,8	292,5	295
	CORONEL SUAREZ	Coronel Suárez	8	298,3	289
	DAIREAUX	Daireaux	s/d	432	327
	DOLORES	Dolores	45	325	530
	EXALT. DE LA CRUZ	Capilla del Señor	3	413	646
	F.AMEGHINO	F. Ameghino	0	562	610
	GENERAL ALVEAR	General Alvear	s/d	422	521
	GONZALEZ CHAVEZ	Adolfo G. Chávez	55	380,5	336,9
	GRAL. ALVARADO	Miramar	87	376,7	499,5
	GRAL. ARENALES	General Arenales	17	571	514

PROVINCIA	DEPARTAMENTO	LOCALIDAD	26/7 al 1/8 mm	Acumulado Año	
				al 2/08/05	al 1º/08/06
BUENOS AIRES	GRAL. GUIDO	Labardén	38,5	396	694
	GRAL. LAMADRID	General Lamadrid	23	301	475,5
	GRAL. LAVALLE	General Lavalle	40	570	632
	GRAL. MADARIAGA	General Madariaga	30	570	762,5
	GRAL. PINTO	General Pinto	6	623	501
	GRAL. PUEYRREDON	Mar del Plata	75	426	491,5
	GRAL. VIAMONTE	General Viamonte	7	500	905
	GRAL. VILLEGAS	General Villegas	14	463	546
	GUAMINI	Bonifacio	12	393	349
		Casbas	25	434	497
		Garré	15	317	369
		Guaminí	16	360	478
	HIPOLITO YRIGOYEN	Henderson	s/d	453	451
	JUNIN	Junín	9	486	612
	LAPRIDA	Laprida	47	407,5	512,5
	LAS FLORES	Las Flores	50	417	696
	LEANDRO N. ALEM	Vedia	10	563	493
	LINCOLN	Lincoln	3	588	565
	LOBERIA	Dos Naciones	86	377	538
		Ldo. Matienzo	48	427	358
		Lobería	61	395	412
		Napaleofú	59	463	621
		Pieres	65	408	321
		San Manuel	49	425	447
	LOBOS	Lobos	30	633	581
	LUJAN	Luján	38	462	820
	MAIPU	Maipú	36	547	678,5
	MAR CHIQUITA	Coronel Vidal	35	454,5	618
		General Pirán	38	405,5	609
		Vivoratá	40	447	584
	MERCEDES	Gowland	15	362,7	561,7
		Franklin	17	405	481
	NAVARRO	Navarro	40	436	594
	NECOCHEA	Necochea	79	426,5	356
	NUEVE DE JULIO	Nueve de Julio	28	552	566
	OLAVARRIA	Olavarría	s/d	474,4	385,5
	PATAGONES	Cardenal Cagliero	85	204,5	278,5
		Carmen de Patagones	95	202	336
		José B. Casas	75	125	267
		Stroeder	140	157	372,5
		Villalonga	76	233,5	246,5
	PEHUAJO	Pehuajó	0	404,3	435,6
	PELLEGRINI	De Bary	17	325	432
		Pellegrini	20	361	459
	PERGAMINO	Acevedo	11	446	444
		El Socorro	10	483	421
		Pergamino	8	427	432
		Pinzón	10	462	491
		Rancagua	24	454	515
	PILA	Casalins	20	344	591,5
	PUAN	Bordenave	18	249	320
		Puán	6,5	210,5	423
		Villa Iris	21	168	276
	RAMALLO	Ramallo	17	389	595

PROVINCIA	DEPARTAMENTO	LOCALIDAD	26/7 al 1/8 mm	Acumulado Año	
				al 2/08/05	al 1º/08/06
BUENOS AIRES	RAUCH	Colman	40	422,5	563
		Egaña	30	379	517,5
		Miranda	35	342,5	573
	RIVADAVIA	Rauch	18	416	659
		Sansinena	2	342,5	640
	ROJAS	Rojas	39	469	591
	S. ANTONIO DE ARECO	San Antonio de Areco	2	408	702
	SAAVEDRA	Pigüé	10,4	208,6	460,8
	SALADILLO	Saladillo	27	499	606
	SALLIQUELO	Graciarena	11	267	367
		Quenumá	13	329	469
		Salliqueló	5	417	463
	SALTO	Arroyo Dulce	9	364	479
		Salto	10	408	524
		San Andrés de Giles	17	429	725
	SAN ANDRÉS DE GILES	San Andrés de Giles	17	429	725
	SAN CAYETANO	San Cayetano	53,1	411,8	357,4
	SAN NICOLAS	Conesa	15	367	493
		San Nicolás	15	365	516
	SAN PEDRO	San Pedro	18	432	541
	SUIPACHA	Suipacha	30	365	690
	TANDIL	De La Canal	40	446,5	503
		Tandil	49	427	567,5
		Vela	31	417	454
	TORDILLO	Tordillo	47	327	561
	TORNQUIST	Tornquist	39	329	392
	TRENQUE LAUQUEN	Trenque Lauquen	0	455,3	555,5
	TRES ARROYOS	Tres Arroyos	46,7	373,7	327,9
	TRES LOMAS	Ing. Thompson	15	359	496
		Tres Lomas	27	376	478
	VEINTICINCO DE MAYO	Veinticinco de Mayo	15	542	599
		Algarrobo	34,8	176	355
	VILLARINO	Hilario Ascasubi	57,5	166	240,5
		Mayor Buratovich	48	229,5	289,5
		Médanos	38	345,2	351,8
		Montes de Oca	62	106,5	320,5
		Ombucta	39	325	446
		Pedro Luro	41,5	213,5	205,5
		Teniente Origone	40	337	271,5
		ZARATE	Zárate	4	423

PROVINCIA	DEPARTAMENTO	LOCALIDAD	26/7 al 1/8 mm	Acumulado Año	
				al 2/08/05	al 1º/08/06
CÓRDOBA	COLON	Jesús María	0	454	506
	CRUZ DEL EJE	Cruz del Eje	0	0	323
	GRAL. ROCA	Burmeister	7	411	596
		Jovita	4	288,5	705
		Villa Huidobro	0	255	571
	GRAL. SAN MARTIN	Arroyo Cabral	0	445,5	560
		Etruria	0	433	407
		Villa María	0	420	419,5
		Dean Funes	0	443	518
		Alejandro Roca	0	322	573
	ISCHILIN JUAREZ CELMAN	Bengolea	0	209	201
		Carnerillo	0	404	428
		Charras	0	299	290
		General Cabrera	0	234	437
		General Deheza	0	305	320
	MARCOS JUAREZ	La Carlota	0	289	110
		Arias	7	468	471
		Corral de Bustos	2	430	583
		Cruz Alta	0	503	530
		Marcos Juárez	0	499	561
	PTE. R. SAENZ PEÑA	General Levalle	1	519	498
		La Cesira	20	411	511,8
		Laboulaye	5	424,8	447,5
		Adelia María	0	374	501
		Berrotarán	0	400	495
	RIO CUARTO	C. Baigorria	0	384	404
		Chaján	0	424	353
		Coronel Moldes	0	305	354
		Las Acequias	0	497	340
		Río Cuarto	0	491	343
		Sampacho	0	434	344
		San Basilio	0	375	354
		V. Mackena	0	286	409
		Monte Cristo	0	446	478
		Las Junturas	0	642	513
	RIO PRIMERO RIO SEGUNDO	Oncativo	0	566	488
		Villa Pilar	0	509	458
		Freyre	0	551	482
		Las Varas	5	686	530
		Porteña	0	473,9	400,3
	SAN JUSTO	San Francisco	29	620,9	566,1
		Tránsito	0	512	457
		Despeñaderos	0	502	353,5
		Río Tercero	0	530	401
		Hernando	0	446	383
	SANTA MARIA TERCERO ARRIBA	James Craik	0	495	422,5
		Villa del Totoral	0	327	581,5
		S. José de la Dormida	0	495	506
		Bell Ville	2	492	550
		Canals	0	431	538
	TOTAL TULUMBA UNION	Idiazábal	2	533	568
		Monte Maíz	1	453	572
Noetinger		2	570	638	

PROVINCIA	DEPARTAMENTO	LOCALIDAD	26/7 al 1/8 mm	Acumulado Año	
				al 2/08/05	al 1º/08/06
SAN LUIS	CHACABUCO GOB. DUPUY	Villa del Carmen	0	126	150
		Buena Esperanza	0	147	217
		Fortuna	0	167	144
	GRAL. PEDERNERA	Nueva Galia	0	116	121
		Justo Daract	0	246	184
		La Toma	0	138	262
		Naschel	0	137	231
		Villa Mercedes	0	244	192
ENTRE RÍOS	SAN SALVADOR	San Salvador	0	943	416
	CONCORDIA	Concordia	S/D	1292	370
	DIAMANTE	Aldea Protestante	S/D	755	427
		Costa Grande	S/D	747	489
		Diamante	S/D	833	319
	FEDERACION	Chajarí	S/D	844	568
	FEDERAL	Federal	S/D	1318	530
	FELICIANO	Feliciano	S/D	952	454
	GUALEGUAY	Gualeguay	0	696,5	471,5
	GUALEGUAYCHU	Pehuajó Norte	0	643	469,5
	LA PAZ	La Paz	S/D	1280	545
	NOGOYA	Lucas Gonzalez	0	680,5	430
	PARANA	Cerrito	S/D	1052	439
		Oro Verde	S/D	838	353
	TALA	Rosario del Tala	0	1085,5	486
	URUGUAY	C. del Uruguay	16	786,9	427,5
	VICTORIA	Victoria	0	652,5	565
VILLAGUAY	Villaguay	0	828	389,5	

PROVINCIA	DEPARTAMENTO	LOCALIDAD	26/7 al 1/8 mm	Acumulado Año		
				al 2/08/05	al 1º/08/06	
LA PAMPA	ATREUCO	Cereales	0	165	234,5	
		Doblas	2,5	244	304	
		Macachín	3	197	258	
		Miguel Riglos	0,5	259	228,5	
		P.C.Rolón	2	168,5	289,5	
		Rolón	1	171	291,5	
		T. M. Anchorena	0	161	117	
		CAPITAL	Anguil	7	384	302
			Santa Rosa	3	212,8	297,2
		CATRILO	Catriló	10	274	316,5
	La Gloria		17	143	321	
	Lonquimay		0	273,5	224	
	P. C. Catriló		2	261,5	321	
	CHAPALEUFU	Uriburu	5	327	326,5	
		Bernardo Larroudé	1	333	333,5	
		Ceballos	2	174	344	
		Cnel. Hilario Lagos	1	216	425	
		Intendente Alvear	1	181	533	
		Sarah	2	248	378	
	CONHELLO	Vértiz	3	204	296	
		Conhella	2	264	378	
		Eduardo Castex	1	189	337	
		Mauricio Mayer	2	275	312	
		Montes Nievas	2	293	327	
	GUATRACHÉ	Rucanello	3	182	270	
		Winifreda	3	305	303	
		Alpachiri	5	110,5	292	
		General M. J. Campos	0	152	211,5	
		Guatraché	13	123	259	
	HUCAL	Perú	18	69	176	
		Santa Teresa	8	0	307	
		Abramo	18	117	224,5	
		Bernasconi	23	148,5	267,5	
	MARACO	General San Martín	17	140	283,5	
		Jacinto Aráuz	17	123	315,5	
		Agustoni	1	222	303	
		Dorila	8	207	264	
	QUEMU-QUEMU	General Pico	6	365	371	
		Speluzzi	2	239	395	
		Trebolares	2	272	376	
		Colonia Barón	4	252	466	
		Miguel Cané	9	307	368	
		Quemú Quemú	12	267	415	
		Relmo	5	186	290	
	RANCUL	Villa Mirasol	4	234	449	
		Caleufu	1	326	350	
		Chamaico	1	207	392	
		Ing. Foster	1	261	248	
		La Maruja	2	308	214	
		Parera	2	233	412	
		Pichi Huinca	2	266	272	
		Quetrequén	1	243	550	
		Rancul	6	289	354	

PROVINCIA	DEPARTAMENTO	LOCALIDAD	26/7 al 1/8 mm	Acumulado Año		
				al 2/08/05	al 1º/08/06	
LA PAMPA	REALICO	Alta Italia	5	310	328	
		Embajador Martini	6	372	348	
		Falucho	2	248	389	
		Ing. Luiggi	3	350	311	
		Maisonnave	3	269	327	
		Ojeda	2	254	305	
		Realicó	2	247	487	
		Van Praet	5	344	308	
		TOAY	Naicó	10	112	185
			Toay	19	300	565
	TRENEL	Arata	4	258	461	
		Metileo	5	240	308	
		Trenel	2	307	344	
	UTRACAN	Ataliva Roca	7	168,5	311	
		Chacharramendi	4	76	114,5	
		Col. Santa María	35	115,5	263	
		General Acha	30	223	290	
		P.C. Padre Buodo	20	171	251	
		Quehué	42	147	358	
		Unanue	40	69	356	

PROVINCIA	DEPARTAMENTO	LOCALIDAD	26/7 al 1/8 mm	Acumulado Año		
				al 2/08/05	al 1º/08/06	
SANTA FE	BELGRANO	Armstrong	0	654	727	
		Montes de Oca	62	637	431,5	
		Bouquet	0	714	424	
	CASEROS	Casilda	20	795	706	
		Chañar Ladeado	0	349	479	
	CASTELLANOS	María Juana	21	727	476	
		Rafaela	0	725	559	
	CONSTITUCION	Bombal	1	441	445	
		Sargento Cabral	18	479	486	
	GARAY	Helvecia	0	1101	718	
		GRAL. LOPEZ	Carreras	7,1	413,1	522
	Chovet		4	399	475	
	GRAL. OBLIGADO	Maggiolo	Maggiolo	2,5	313,1	456
			María Teresa	13	376	423
		Teodelina	24	430,5	397	
		Venado Tuerto	7	240	542,4	
		Florencia	Florencia	0	682	351
			Reconquista	0	636	662
		IRIONDO	Cañada de Gómez	0	606	573
			Totoras	27	677	614
			Villa Eloísa	0	707	507
		LA CAPITAL	Santa Fe	3	853	617
	LAS COLONIAS		Humboldt	0	840	671
		Santo Domingo	0	788	701	
	NUEVE DE JULIO	Sta. Clara Buena Vista	0	791	458	
		El Nochero	0	416	255	
	ROSARIO	Tostado	0	632	323	
		Arroyo Seco	12	702	485	
		Soldini	19	478,5	693,5	
	SAN CRISTOBAL	Ceres	0	708	428	
	SAN JAVIER	San Javier	0	1070	618	
	SAN JERONIMO	Monje	1	776	642	
		Maciel	7	862	672	
	SAN JUSTO	San Genaro	16	671	511	
		San Justo	0	940	631	
	SAN LORENZO	Pujato	18	587	524,5	
		Ricardone	5	578	552	
	SAN MARTIN	Cañada Rosquín	7	704	469	
		Landeta	6	740	491	
		S.Mtín. de las Escobas	7	686	483	
	VERA	Calchaquí	23	700	665	
		Intiyaco	0	643	362	
		Vera	10	549	662	
SANTIAGO DEL ESTERO	AGUIRRE	Pinto	s/d	854	341,5	
	ALBERDI	Campo Gallo	s/d	20	478,5	
		Sachayoj	s/d	17	177,5	
	BELGRANO	Bandera	s/d	685	376	
		COPO	Monte Quemado	s/d	18	149,5
	CHOYA	Pampa de los Guanacos	s/d	14	216,5	
		Frías	s/d	8	102	
	GRAL. TABOADA	Añatuya	s/d	290	297,5	
		Los Juríes	s/d	452	284,5	
	GUASAYAN	San Pedro de Guasayán	s/d	131	601,5	
	J. F. IBARRA	Campo del Cielo	s/d	474	108	
		Suncho Corral	s/d	26	208	
	JIMENEZ	Bobadal	s/d	8	209,5	
		Isca Yacú	s/d	225	297,5	
	LA BANDA	La Banda	s/d	18	363	
	MORENO	Quimilí	s/d	19	349,7	
	PELLEGRINI	Nueva Esperanza	s/d	16	219	
		Rapelli	s/d	259	82	

PROVINCIA	DEPARTAMENTO	LOCALIDAD	26/7 al 1/8 mm	Acumulado Año	
				al 2/08/05	al 1º/08/06
CHACO	ALMIRANTE BROWN	Cpción. del Bermejo	0	245	231
		Los Frentones	0	175	286
		Pampa del Infierno	0	275	272
	BERMEJO	Taco Pozo	0	208	378
		Las Palmas	0	509	615
		Puerto Bermejo	0	508	760
	CDTE. FERNANDEZ	Pcia. Roque S.Peña	0	330	256
	CHACABUCO	Charata	0	297	478
	DOCE DE OCTUBRE	Gancedo	0	419	291
	DOS DE ABRIL	General Pinedo	0	272	350
		Hermoso Campo	0	390	293
		Chorotis	0	540	351
	F. J. STA. MARIA de ORO	Santa Sylvina	0	459	380
	GENERAL BELGRANO	Corzuela	0	272	303
	GENERAL DONOVAN	La Escondida.	0	582	277
	GRAL. GÜEMES	Makallé	0	500	384
		Colonia Miraflores	0	319	311
		Fuerte Esperanza	0	230	382
	INDEPENDENCIA	Juan José Castelli	0	347	294
		Nueva Pompeya	0	218	117
		Puerto Lavalle	0	0	143
	LIB. GRAL. SAN MARTIN	Avia Terai	0	246	302
		Campo Largo	0	221	326
		Napenay	0	284	258
	LIBERTAD	Ciervo Petiso	0	556	325
		Lib.General San Martín	0	543	457
		Pampa Almirón	0	380	327
	MAIPU	Pampa del Indio	0	369	425
		Pcia. Roca	0	434	317
		Puerto Tirol	0	508	344
	MYR. LUIS FONTANA	Tres Isletas	0	319	344
	NUEVE DE JULIO	Cnel. Du Graty	0	465	528
		Villa Angela	0	473	594
		Las Breñas	0	274	346
	O'HIGGINS	La Clotilde	0	498	397
		La Tigra	0	379	327
		San Bernardo	0	633	376
	PCIA. DE LA PLAZA.	Pcia. de la Plaza	0	634	335
	PRIMERO DE MAYO	Colonia Benitez	0	568	464
		Margarita Belén	0	577	531
		El Tacuruzal	0	332	344
	QUITILUPI	Quitilipi	0	452	303
	SAN FERNANDO	Basail	0	642	392
	SAN LORENZO	Resistencia	0	544	357
		Samuhú	0	450	326
		Villa Berthet	0	504	406
	SARGENTO CABRAL	Capitán Solari	0	479	495
		Colonia Elisa	0	554	313
		Colonia Las Garcitas	0	510	250
	TAPENAGA	Colonias Unidas	0	487	369
		Ahumonia	0	567	349
		Charadai	0	609	397
	VEINTICINCO DE MAYO	Machagai	0	453	432

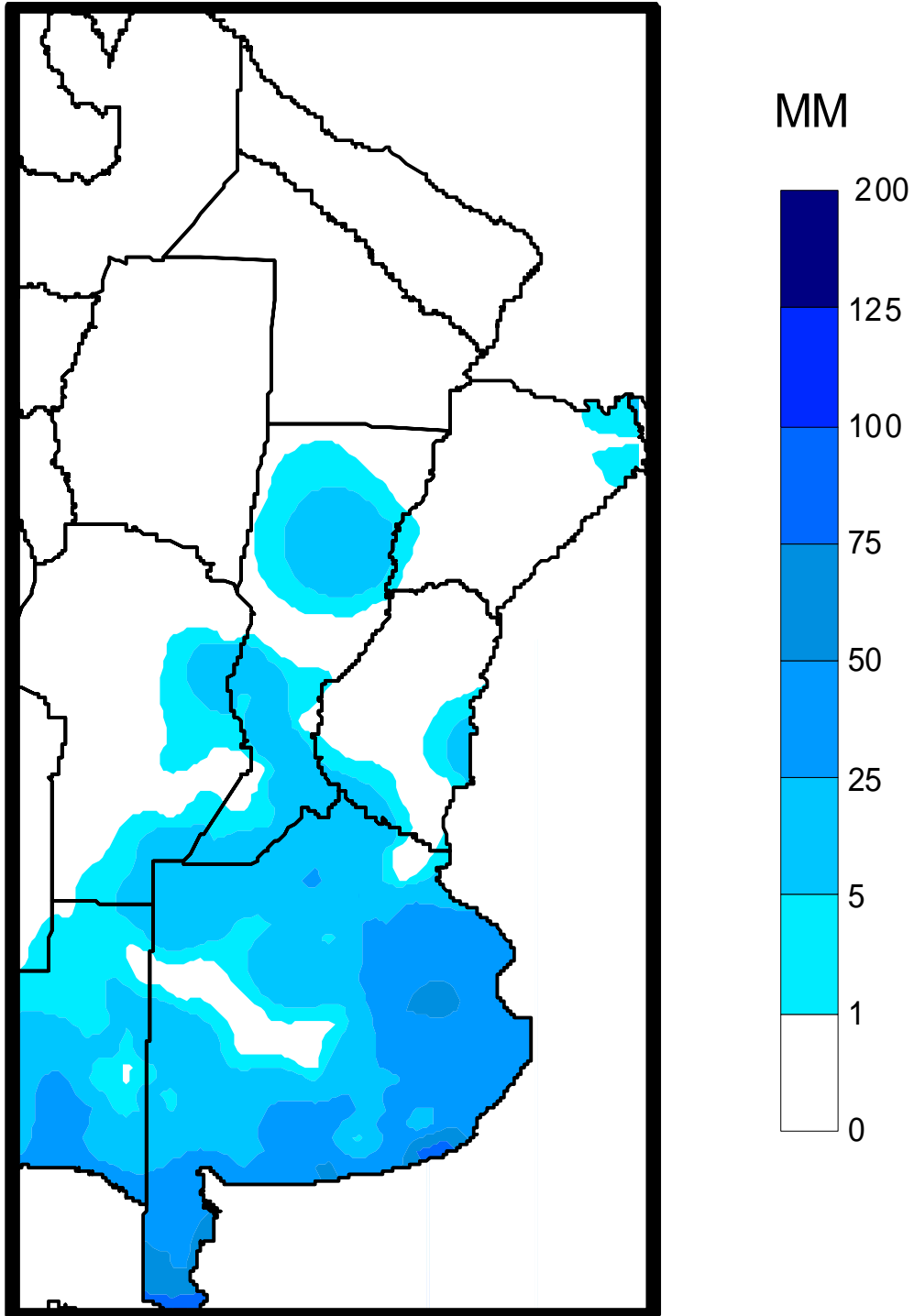
PROVINCIA	DEPARTAMENTO	LOCALIDAD	26/7 al 1/8 mm	Acumulado Año	
				al 2/08/05	al 1º/08/06
FORMOSA	FORMOSA	Colonia Pastorel	s/d	0	0
		Formosa	s/d	0	0
		Mno. Boedo	s/d	0	0
		Mojón de Fierro	s/d	0	0
	LAISHI	Herradura	s/d	0	0
		Misión Laishi	s/d	0	0
	PATIÑO	Comandante Fontana	s/d	0	0
		Estanislao del Campo	s/d	0	0
		General Belgrano	s/d	0	0
		San Martín II	s/d	0	0
	PILAGAS	El Espinillo	s/d	0	0
		Florentino Ameghino	s/d	0	0
		Tres Lagunas	s/d	0	0
	PILCOMAYO	Clorinda	s/d	0	0
		Laguna Blanca	s/d	0	0
		Palma Sola	s/d	0	0
		Riacho Hé-Hé	s/d	0	0
	PIRANÉ	El Colorado	s/d	0	0
		Mons. D'Andrea	s/d	0	0
		Pirané	s/d	0	0
		Villa 213	s/d	0	0
MISIONES	CAPITAL	Posadas	9	56	379

PROVINCIA	DEPARTAMENTO	LOCALIDAD	26/7 al 1/8 mm	Acumulado Año		
				al 2/08/05	al 1º/08/06	
CORRIENTES	BELLA VISTA	Bella Vista	0	0	203	
	CAPITAL	Corrientes	0	0	271,4	
	CONCEPCION	Concepción	0	0	202	
			Tabay	s/d	0	15
	CURUZU CUATIA	Curuzú Cuatía	0	0	503	
	EMPEDRADO	El Sombrero	0	0	89	
			Empedrado	0	0	138
			Esquina	0	0	593,3
	GENERAL ALVEAR	Alvear	0	0	238	
	GENERAL PAZ	Caa Catí	s/d	0	25	
			Itá Ibaté	0	0	179
	GOYA	Goya	0	0	338	
	ITUZAINGO	Ituzaingo	0	0	304	
			San Carlos	0	0	88
	LAVALLE	Gob. Martínez	s/d	0	20	
			Santa Lucía	0	0	494
	MBURUCUYA	Mburucuyá	s/d	0	0	
	MERCEDES	Felipe Yofré	0	0	227	
			Mariano Loza	s/d	0	150
			Mercedes	0	0	341,2
	MONTE CASEROS	Mocoretá	0	0	314	
			Monte Caseros	0	0	528
	PASO DE LOS LIBRES	Paso de los Libres	0	0	284,5	
	SALADAS	Saladas	0	0	100	
	SAN COSME	San Cosme	0	0	200	
	SAN MARTIN	Colonia Carlos Pellegrini	0	0	168	
			La Cruz	s/d	0	316
	SAN MIGUEL	Loreto	0	0	235	
	SAN ROQUE	9 de Julio	0	0	210	
			Chavarría	0	0	347
			San Roque	0	0	123
	SANTO TOME	Garruchos	4	0	398	
		Santo Tomé	0	0	693	
SAUCE	Sauce	0	0	190		

PROVINCIA	DEPARTAMENTO	LOCALIDAD	26/7 al 1/8 mm	Acumulado Año	
				al 2/08/05	al 1º/08/06
TUCUMAN	BURRUYACU	Burruyacú	s/d	212	0
		El Diamante	s/d	0	0
		Estación Garmendia	s/d	233	0
		Estación Piedrabuena	s/d	331	0
		La Cruz	s/d	217	0
		La Ramada	s/d	234	0
		La Ramada de Abajo	s/d	0	0
		La Virginia	s/d	0	0
		Macomita	s/d	0	0
		Concepción	s/d	0	0
	CHICLIGASTA	Cañete	s/d	262	0
		Delfín Gallo	s/d	327	0
		Las Cejas	s/d	236	0
	CRUZ ALTA	Los Pereyra	s/d	379	0
		Los Ralos	s/d	269	0
	GRANEROS	Graneros	s/d	231	0
		Taco Ralo	s/d	110	0
	LA COCHA	La Cocha	s/d	194	0
		La Invernada	s/d	182	0
		La Posta	s/d	0	0
	LA CAPITAL	Rumi Punco	s/d	149	0
		S.Miguel del Tuc.	s/d	0	0
		Esquina	s/d	0	0
LEALES	Estación Aráoz	s/d	335	0	
RIO CHICO	Los Sarmiento	s/d	0	0	
SALTA	ANTA	J. V. Gonzalez	0	299	668
		Las Lajitas	0	472	727
		Piquete Cabado	0	453	555
		Saravia	0	479	579
		Talavera	0	248	471
	CANDELARIA	Candelaria	0	250	554
		Güemes	0	295	606
		Embarcación	0	347	981
	GENERAL GÜEMES	Pocitos	s/d	177	0
		Tartagal	0	394	1249
	METAN	El Galpón	0	303	701
		Metán	0	248	808
	ORAN	Orán	0	303	945
		Pichanal	0	321	853
	ROS. DE LA FRONTERA	Rosario de la Frontera	0	259	626
	JUJUY	EL CARMEN	Ciudad Perico	0	264
El Carmen			0	262	430
Pampa Blanca			0	213	394
GENERAL BELGRANO		Capital	0	313	516
		Ledesma	s/d	355	0
LEDESMA		Palpalá	0	317	473
SAN PEDRO		San Pedro	s/d	348	29
SANTA BARBARA	Santa Bárbara	s/d	342	0	
CATAMARCA	SANTA ROSA	El Bañado	0	340	478
		Los Altos	0	322	432
		San Pedro	0	278	426

MAPA DE PRECIPITACIONES

SEMANA 26/07/06 al 01/08/06



Fuente: Dirección de Coordinación de Delegaciones